

CONSEIL DES USAGERS VELO

27/05/21

Déroulé de la réunion

- Tour de « table » - 10'
- Bilan à 6 mois du lancement – 60'
- Echange sur le fonctionnement, la gouvernance – 40'
- Clôture – 10'

Tour de « table »



Bilan à 6 mois



MAI
à *vélo*

Principales étapes

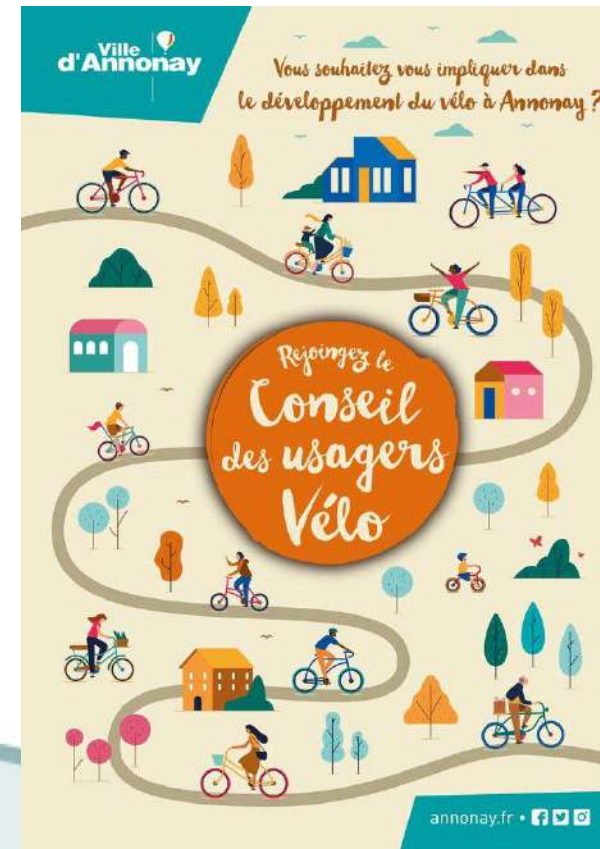
09-11/2020 :
**délibération pour la
création du Conseil
des Usagers du Vélo**
et Appel à
candidature

15/12/20 :
**Première
réunion** du
conseil des
usagers du vélo

01-02/2021 :
Organisation des
**3 premiers
ateliers
thématiques**

15/03/21 :
**Deuxième
réunion** du
conseil des
usagers du vélo

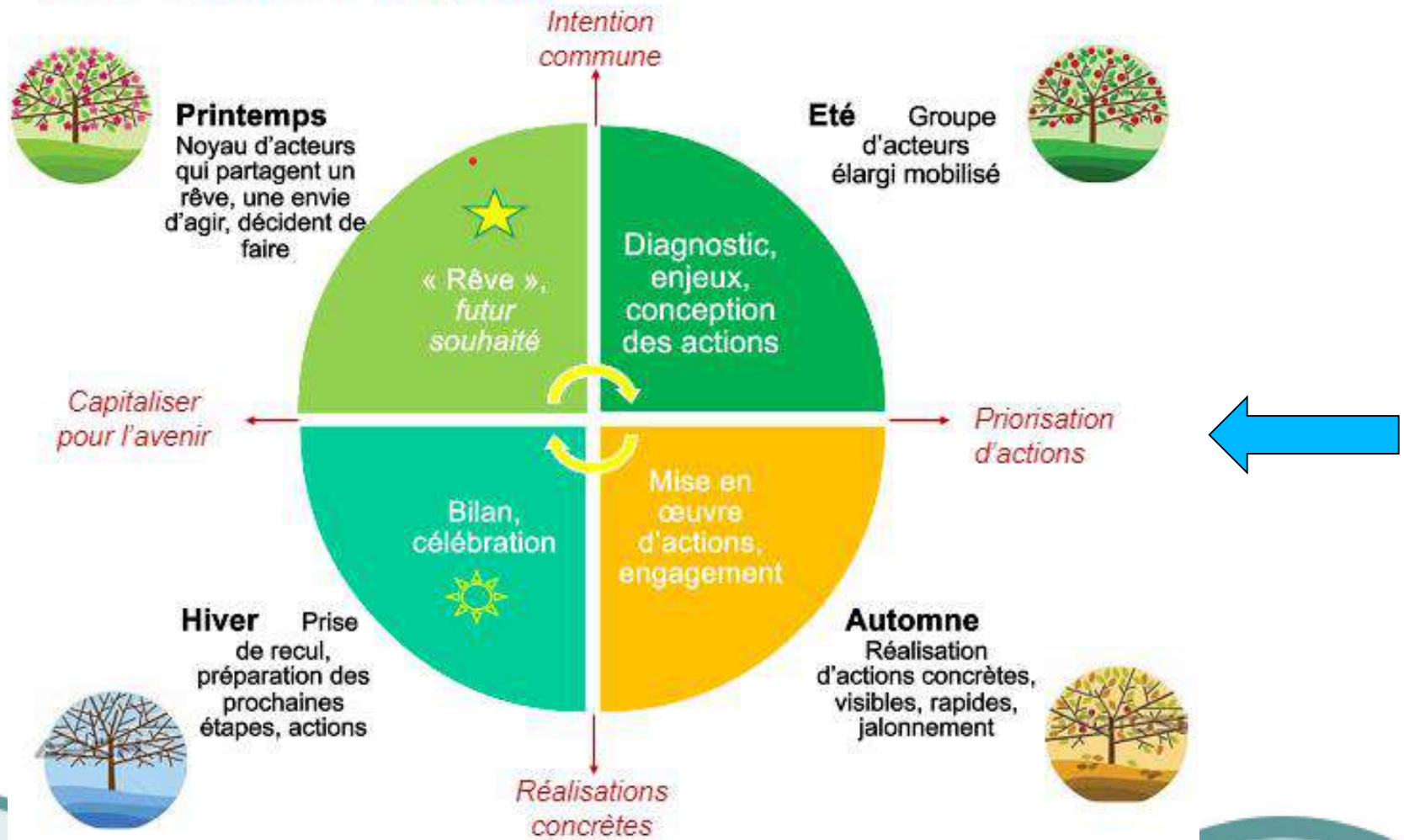
04-05/2021 :
**Visites en
roulant, sous
groupes** sur les
événements, la
cartographie



Le partage d'une vision, d'une volonté commune

Une forte motivation des participants, des valeurs partagées

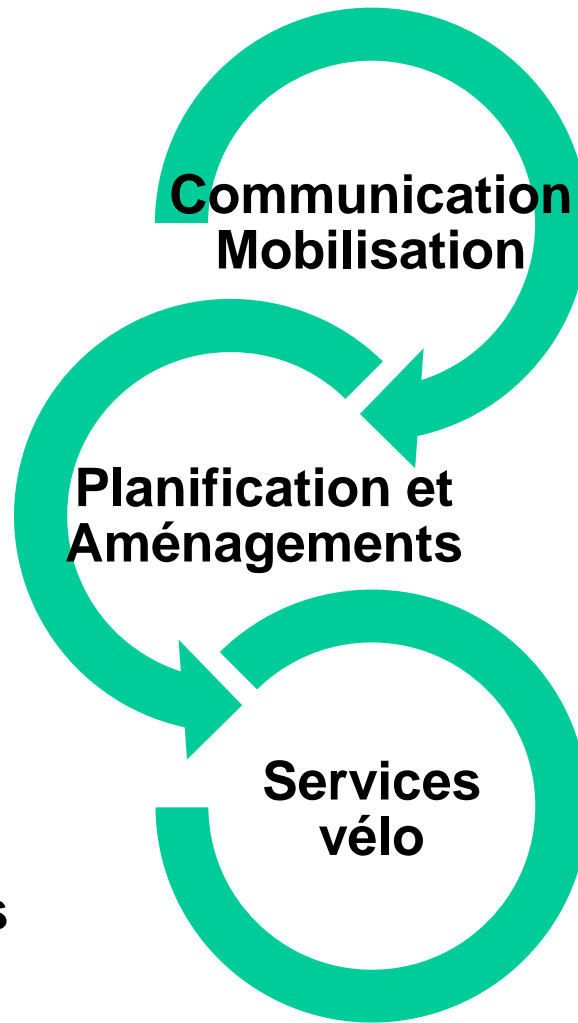
Les « saisons » du projet



De nombreuses pistes d'actions et avancées

- ✓ Box et arceaux vélo
- ✓ Aménagements en lien avec les projets en cours
- ✓ Itinéraires ...

Fonctionnement du conseil des usagers



- ✓ Communication
- ✓ Evènements

- ✓ Cartographie participative
- ✓ Savoir rouler à vélo
- ✓ ...



Communication / évènements

- **Création de supports de communication:**

- Gilets fluos
- Banderole
- Oriflamme



Bâche 80 x 190 cm



Oriflamme 273 x 82 cm (visuel recto/verso)

- **Communication dans la presse, la radio**



Communication / évènements

- **Rencontres** : Office du tourisme Ardèche Grand Air, conseil municipal des jeunes, CTA CycloTouristes Annonéens, vélocistes, etc.

- **Préparation d'évènements** :

MAI
à vélo

- **Mai à vélo** (*reporté à septembre : proposition de date à valider 11-12/09 ou 25-26/09*) : proposition d'itinéraires, pique-nique partagé puis animations
- **Après-midi et soirée Vélo au Village de l'été lundi 26/07** : en partenariat avec le CTA, A Nos Vélos, CDOS-Collectif31, Ciné-cyclo. Stand Conseil des usagers du vélo : quelles propositions d'animations? Quizz vélo & sécurité routière? Autre?

Stationnements



- Recensement et cartographie de l'existant
- Travail en atelier sur les équipements à déployer et priorisation

- 4 Visites en roulant prévue pour préciser les lieux d'implantation : 3 réalisées entre avril et mai (dernière visite début juin)



- **A venir:** débriefing avec le service voirie et les membres du conseil ayant participé aux visites, installation des arceaux courant 2021, mise en service ces boxs



DOCUMENT DE TRAVAIL - Stationnements vélo à déployer prochainement - Liste des sites identifiés lors des ateliers

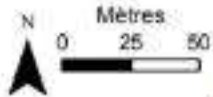
Pôle	Nom du site	Équipements existants (type, nombre)		Équipements à prioriser (type, nombre)	Motivation pour le site	Caractéristiques des sites (type de voirie, présence d'arbres, etc.)	Type de site à privilégier								
		Arceaux	Boxs				Arceaux	Boxs	Arceaux	Boxs	Arceaux	Boxs			
Services et administrations	21 - Hôtel de ville														
	22 - Mairie														
	23 - Collège/école														
	24 - Hôtel														
	25 - CPAM														
Équipements sportifs	26 - Stade de football														
	27 - Parc de loisirs														
	28 - Parc sportif														
	29 - Terrain de football														
	30 - Terrain de tennis														
Équipements sportifs, culturels et autres lieux d'accueil du public	31 - Stade														
	32 - Parc de loisirs														
	33 - Terrain de football														
	34 - Terrain de tennis														
	35 - Terrain de basket-ball														



Aménagements (1)

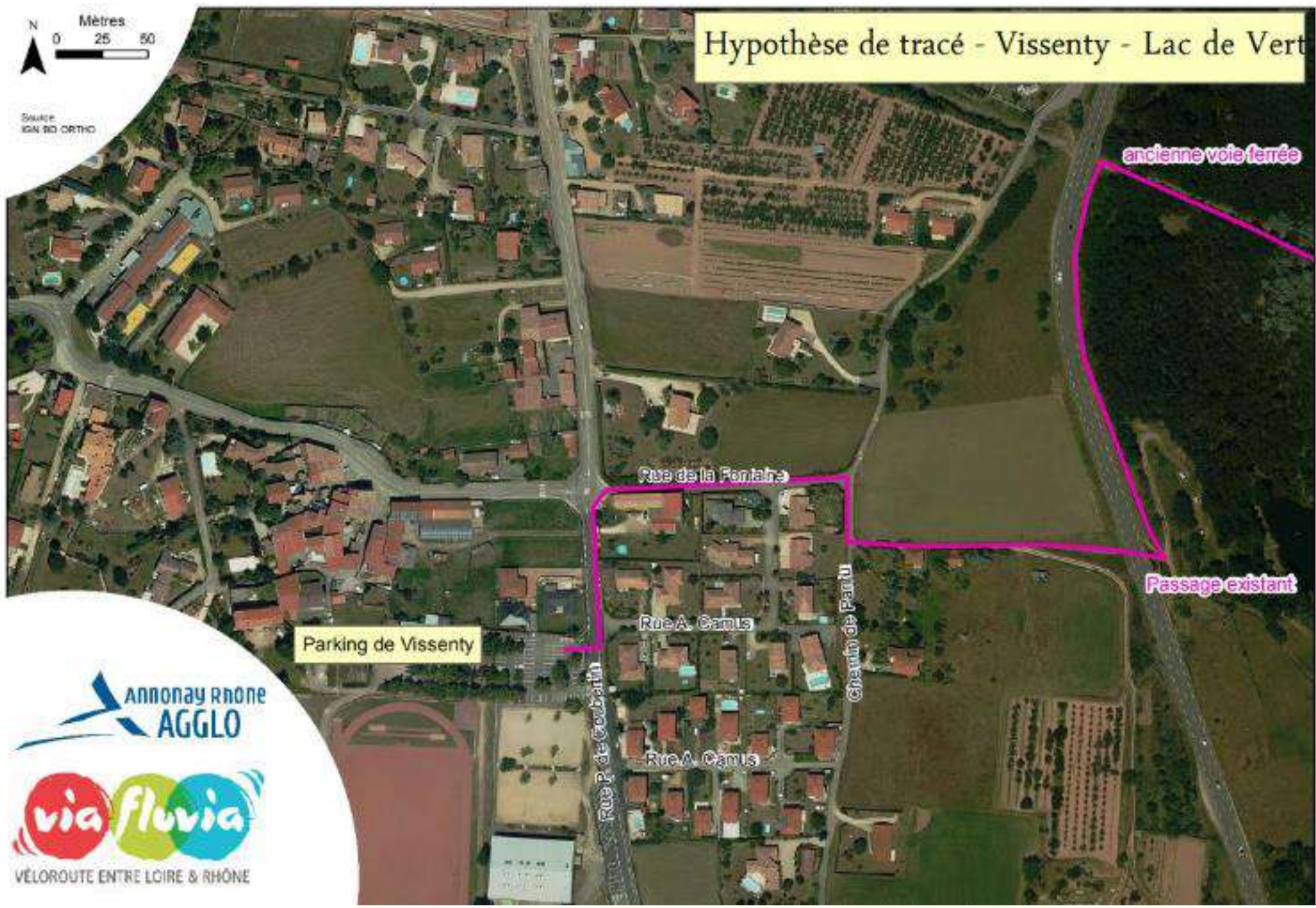
Projets en cours :

- **Via Fluvia** : échange sur la jonction Vissenty / ancienne voie ferrée
- **Pôle petite enfance** : échange sur les aménagements cyclables à proximité



Source
IGN BD ORTHO

Hypothèse de tracé - Vissenty - Lac de Vert



Parking de Vissenty

Rue de la Fontaine

Rue A. Camis

Rue A. Camis

Rue P. de Gobertin

Closéquin de Parilly

ancienne voie ferrée

Passage existant

ANNONAY RHÔNE
AGGLO

via fluvia

VÉLOROUTE ENTRE LOIRE & RHÔNE

Projet de création d'une piste cyclable au niveau du pôle petite enfance

Visite sur le terrain avec des membres du conseil des usagers (CUV) du vélo d'Annonay – 26/04/21

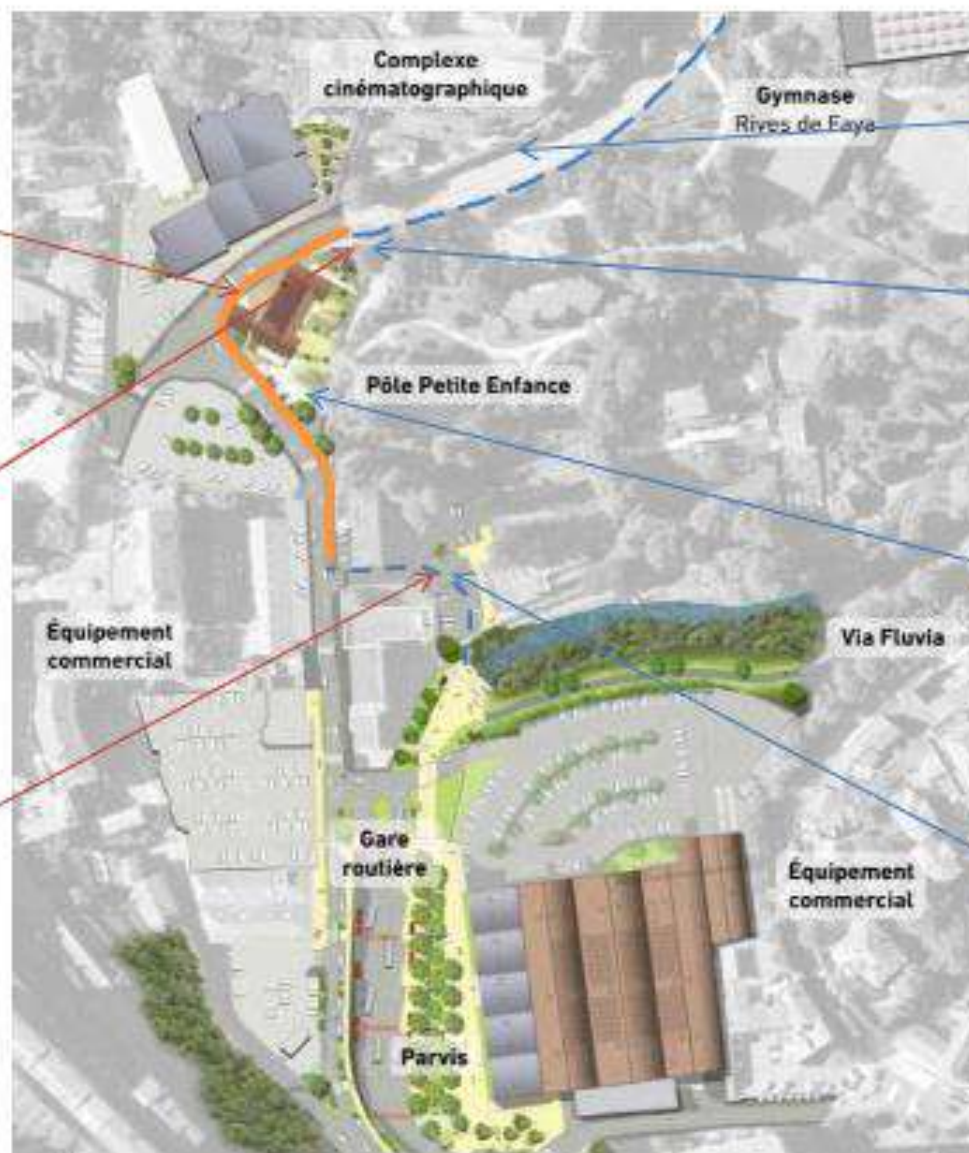
Participants visite : Edith Mantelin (élue Projet & Aménagement urbain), Marilène Taille (Chef de projet Faya), Carine Kollhoff, Hervé Missemmer, Eglantine Gavoty + Jacky Ployon (Direction transport & mobilité)

Présentation du projet et points à préciser

Tronçon de piste cyclable prévue au droit du pôle petite enfance

Interrogation sur le « raccordement » de ce tronçon au niveau de Jean Jaurès : sur le trottoir ou sur la route?

Impossibilité de piste cyclable au regard de la largeur de la voirie et circulation des bus, passage proposé par le parking des impôts



CR échanges / Proposition des membres du CUV

Proposer d'étendre la zone 30 jusqu'au feu rouge devant le gymnase?

Raccordement de la piste : sur le trottoir qui est large, puis marquage « vélo » au sol jusqu'au lycée / gymnase Rives de Faya

Danger lié aux 5 places « dépose minutes famille » perpendiculaires à la piste : imposer de se garer en marche arrière (panneau à prévoir)?

Marquage au sol au niveau du parking (bande verte?) pour inviter les cyclistes arrivant de la gare routière / Via Fluvia à passer par ce parking

Projet de création d'une piste cyclable au niveau du pôle petite enfance

Photos prises lors de la visite



Aménagements (2)

Projets à venir / perspectives :

- **Rénovation de voirie 2021**

=> une charte de prise en compte du vélo dans les aménagements (rénovation de voirie, stationnement etc.) va être proposée et travaillée avec le Conseil des usagers du vélo

Vue d'ensemble des voiries concernées par la première phase de consultation

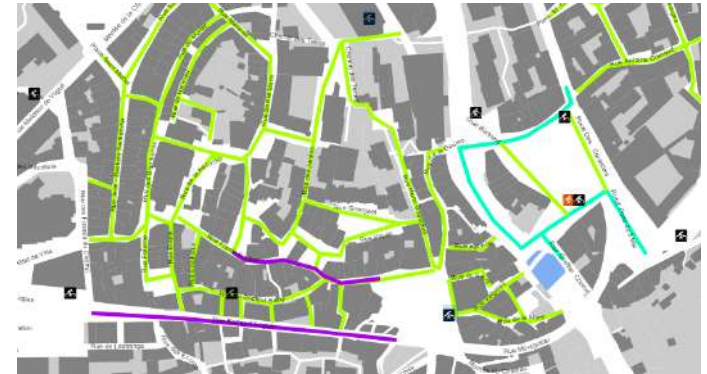
1. Chemin Porte BROC
2. Chemin Villedieu
3. Chemin de Pantu
4. Rue de la Fontaine
5. Rue Albert Camus
6. Chemin de Prades
7. Chemin de la Convalescence
8. Chemin Mignot
9. Allée de Beauregard



- **Traversée d'Annonay par la Via Fluvia**

Cartographie participative

- **Travail en amont sur les besoins :**
 - cartographier l'existant : stationnements, aménagements, services (outils : Openstreetmap)
 - Cartographier des itinéraires urbains et touristiques (outil en cours de réflexion)
 - Rencontre de différents acteurs, dont l'office du tourisme
- **Début de travail de cartographie :** Atelier au 26FK (partenariat pour la mise à disposition d'outil et accompagnement technique), réalisation d'un tuto



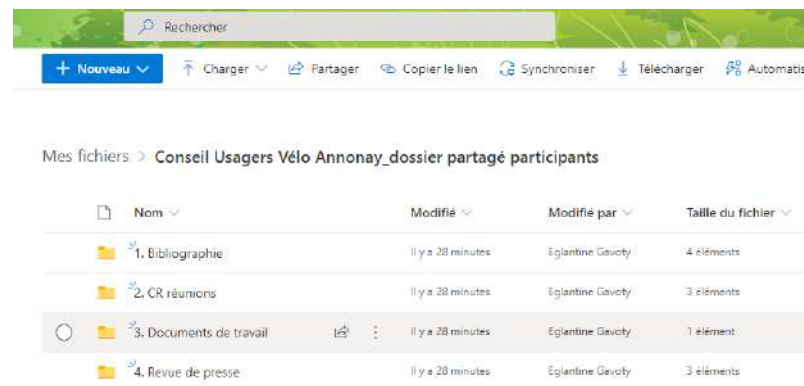
- En affichant la carte à nouveau vous pourrez voir un nouveau pictogramme informant de la présence d'un (flèche rouge)
- En déplaçant la souris dessus un volet s'ouvrira sur la gauche avec toutes les informations qui auront été étapes précédentes (rectangle jaune)

Savoir rouler à vélo (SRAV), remise en selle

- **Rencontres relatives au SRAV dans les écoles** : direction éducation, sports, partenaires/prestataires potentiels (Goupil Aventure, CTA, Education routière), inspection de l'éducation nationale (à venir)
 - Perspective : expérimentation du SRAV dans les écoles à la rentrée prochaine avec quelques classes
- **Accompagnement des élèves écoles** de Font Chevalier dans le cadre de leur projet de classe itinérante à vélo
- **Stages vélo pour les jeunes** : proposés en avril et cet été
- **Vélo & insertion** : rencontre de la mission locale / mobilité 07/26

Fonctionnement du conseil des usagers

- **Création d'un dossier de travail partagé**
 - Liste des personnes pour faciliter les échanges (accord de la moitié des participants sur le partage des coordonnées)
 - CR réunions
 - Documents de travail, cartes, etc.



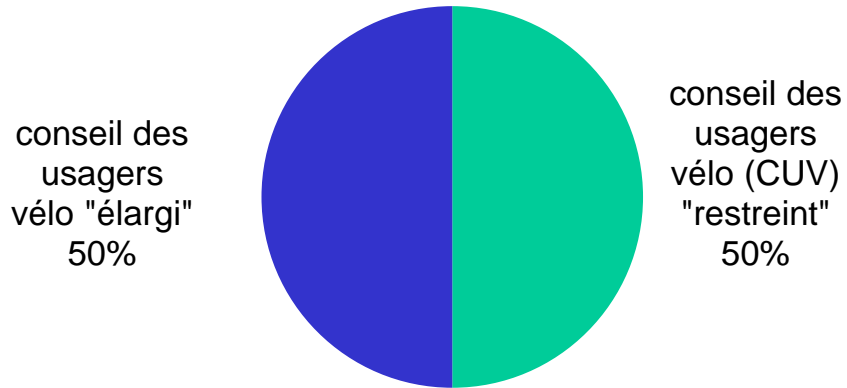
- **Mise en place de « sous-groupes »**
 - Coordonnés par la Mairie : visites en roulant, etc.
 - Sur initiatives de membres du conseil :
 - Accompagnement au « Savoir rouler » des élèves de Font Chevalier (4 membres)
 - Cartographie participative

Echange sur le fonctionnement du conseil des usagers du vélo, les motivations pour la suite

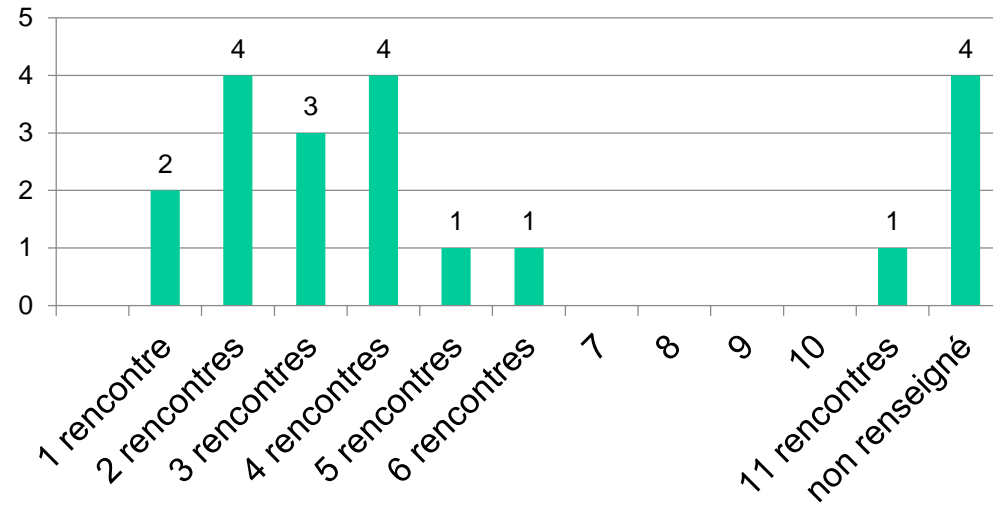
Synthèse des retours du questionnaire

20 réponses au questionnaire

Répondants au questionnaire

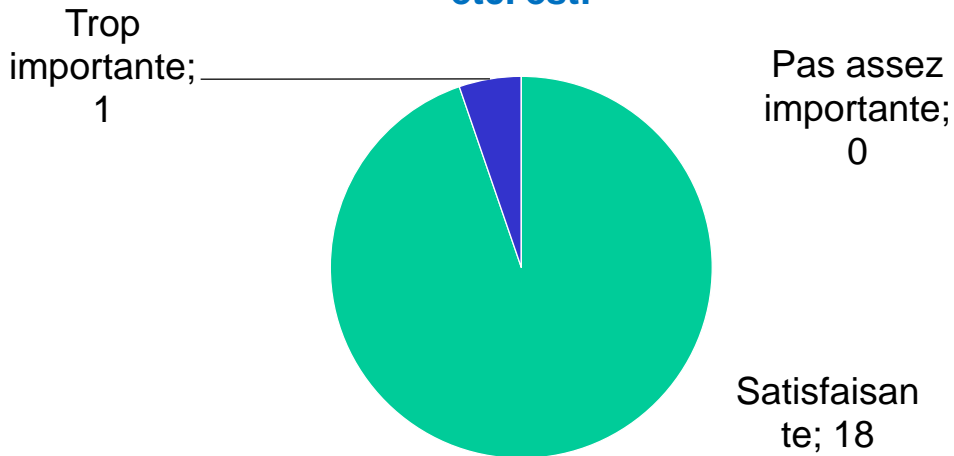


Nombre de réunions/rencontres auxquelles ont participé les répondants

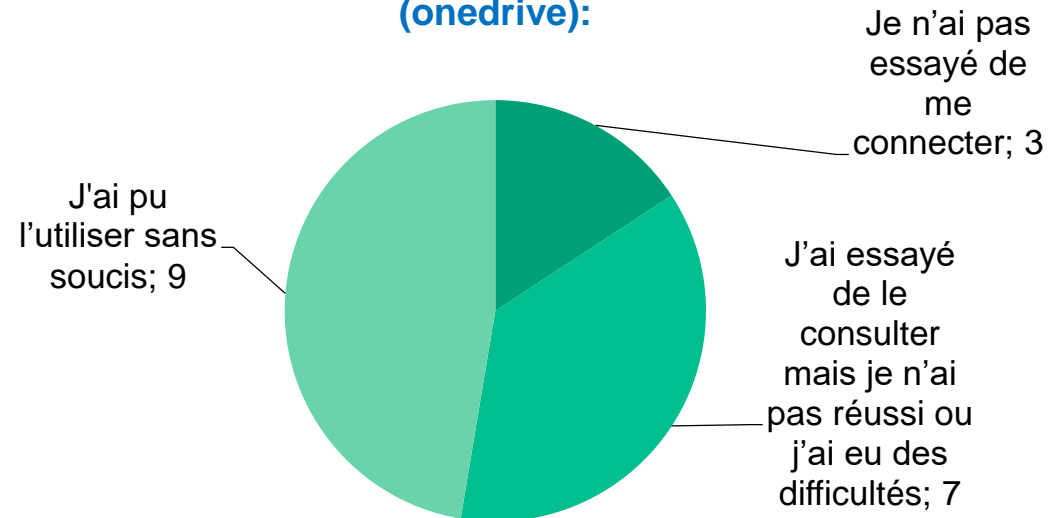


Outils de travail, communication

La fréquence des rencontres, mails reçus, etc. est:

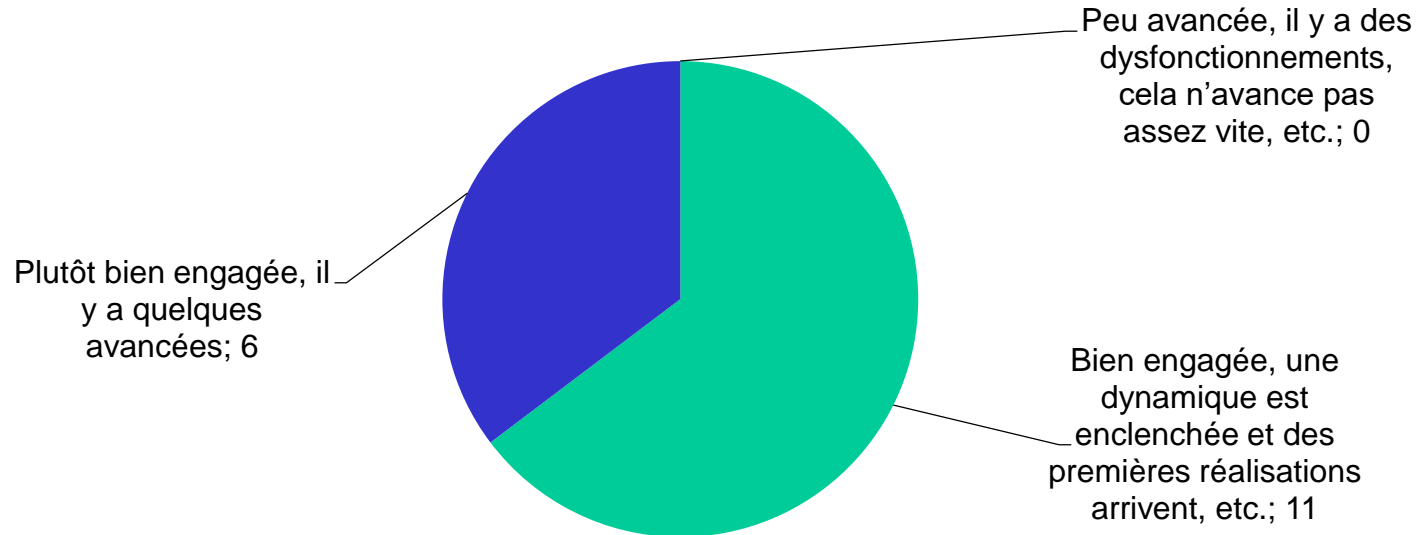


Concernant le dossier de travail partagé (onedrive):



Synthèse des retours du questionnaire

Je trouve que la démarche est :



Commentaires sur la démarche:

« Groupe très dynamique, motivé et bonne cohésion »

« L'attendu est au delà de ce que j'espérai »

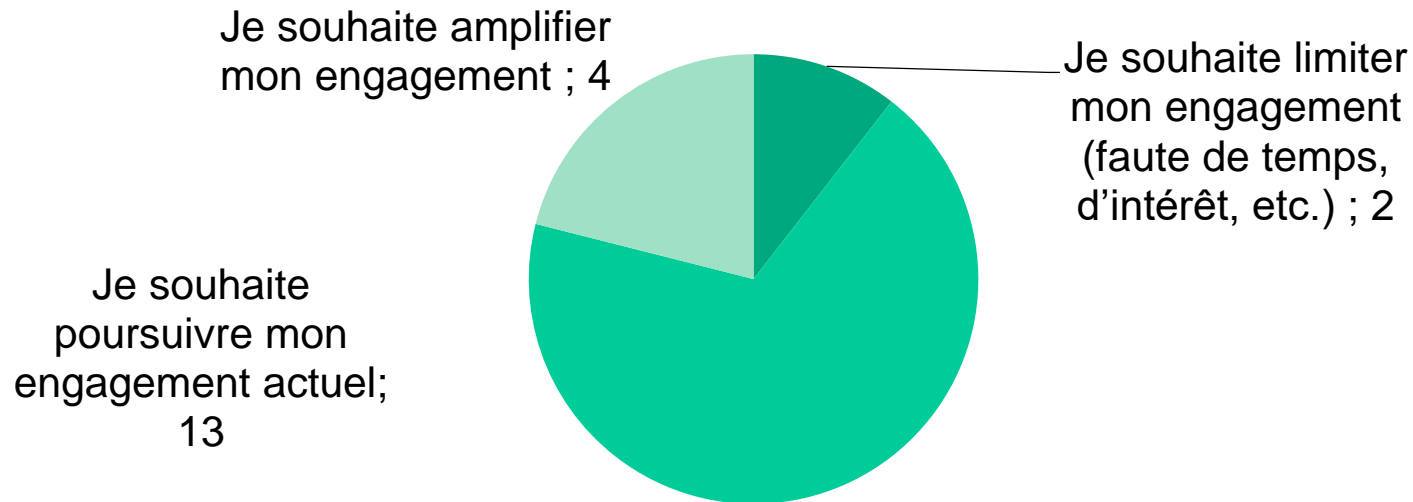
« Il faut mieux préciser les attentes et les liens niveau élus et services, les priorités »

« Travail de qualité »

« Vivement les réunions en présentiel! »

Synthèse des retours du questionnaire

Mon souhait d'implication future:



Pistes d'actions proposées pour accélérer le développement du vélo:

- « Des actions simples et rapides pourraient être mise en place: par exemple ouvrir les box a vélo et communiquer sur leur fonctionnement via les réseaux sociaux. »
- « Une fois par trimestre organiser en vélo : une visite de la ville »
- « Donner plus de visibilité sur les actions en terme de communication grand public (reseaux sociaux ?) »
- « Penser à un défi de "remise en selle" par groupe afin de motiver "les cyclistes à sortir de leur voiture" un peu comme les défis zéro déchets avec création et animation d'un groupe, point mensuel, ateliers, etc »

Temps d'échange par sous-groupes

Echanges par sous-groupes, les idées sont notées sur des post-its, avec un rapporteur par groupe:

- comment améliorer le fonctionnement du conseil (modalités de communication, etc.)?
- quelles sont vos envies pour la suite? vos souhaits/possibilité d'implication (porter l'animation d'un groupe : cartographie, organisation de journées vélo, etc., autre)?
- etc.

25 min d'échange par sous-groupe puis 10 min de restitution



Clôture



Prochaines étapes

- Envoi d'un **compte rendu** de cette réunion
- **Mobilisation des motivés** pour :
 - les évènements à venir :
 - du village de l'été le 26/07 (préparation d'outils, animation le jour J, etc.),
 - Mai à vélo.
 - d'autres actions à construire!

Et pour finir...

Tour de table de clôture

Merci de votre participation!

